Приложение к решению Думы городского округа
Жигулевск от 25.10.2018 № 388
(в редакции решения Думы городского округа Жигулевск от 28.03.2019 № 444)

КАРТА (СХЕМА) ГРАДОСТРОИТЕЛЬНОГО ЗОНИРОВАНИЯ ГО ЖИГУЛЕВСК, С. БАХИЛОВА ПОЛЯНА, С. ЗОЛЬНОЕ, С. ШИРЯЕВО, С. БОГАТЫРЬ, С. СОЛНЕЧНАЯ ПОЛЯНА.
КАРТА (СХЕМА) ЗОН С ОСОБЫМИ УСЛОВИЯМИ ИСПОЛЬЗОВАНИЯ ТЕРРИТОРИЙ.
М 1:25 000 (10000; 5000)

С
З В
Ю

Городской округ Жигулевск
М 1:25 000

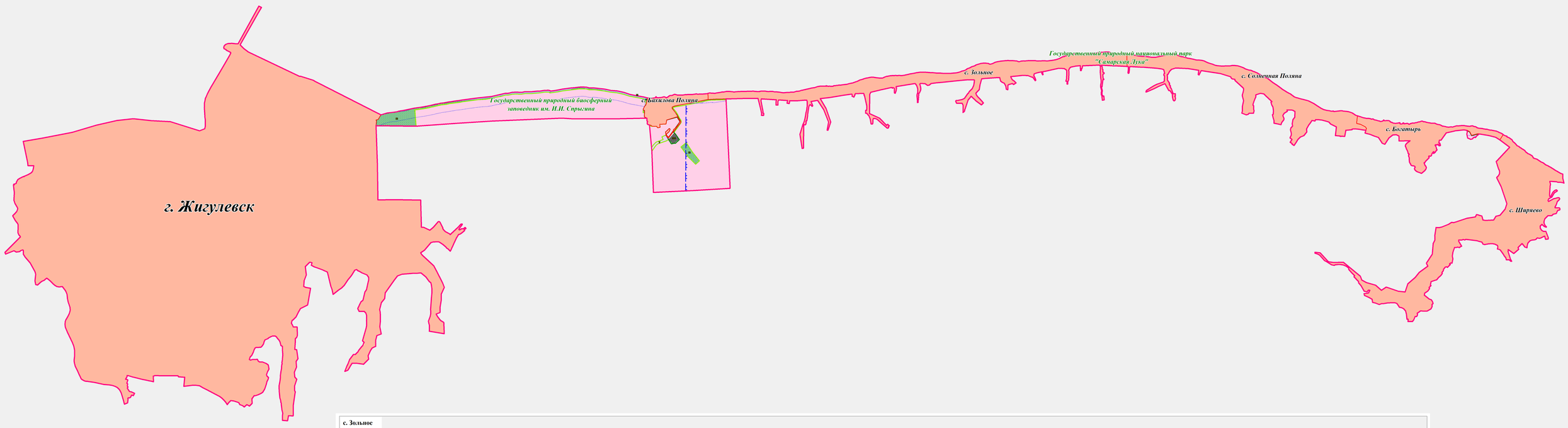

с. Бахилова Поляна
М 1:5 000

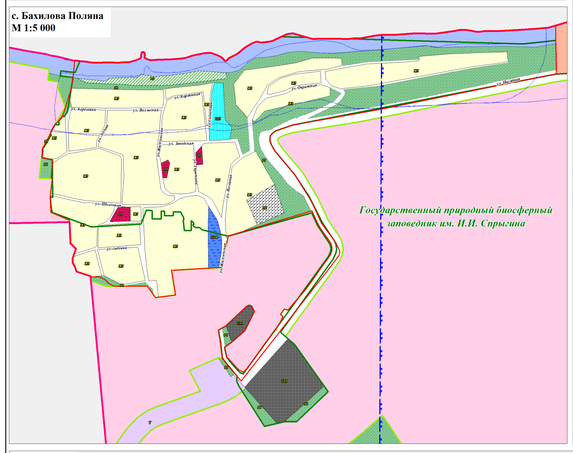

с. Зольное
М 1:10 000

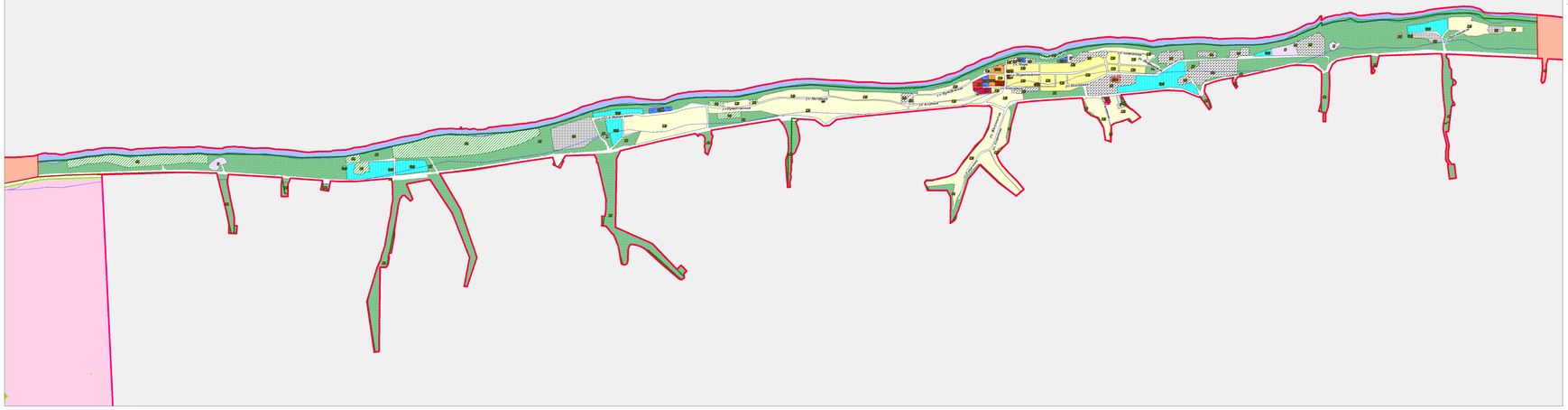

с. Ширяево
М 1:10 000

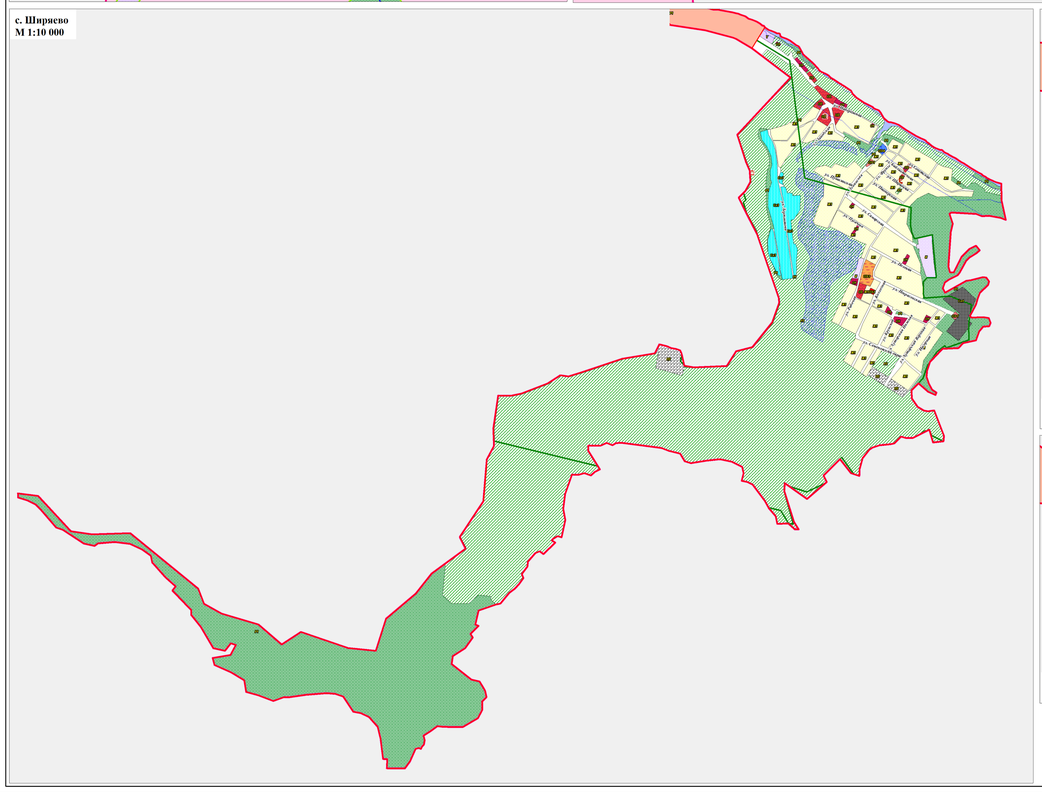

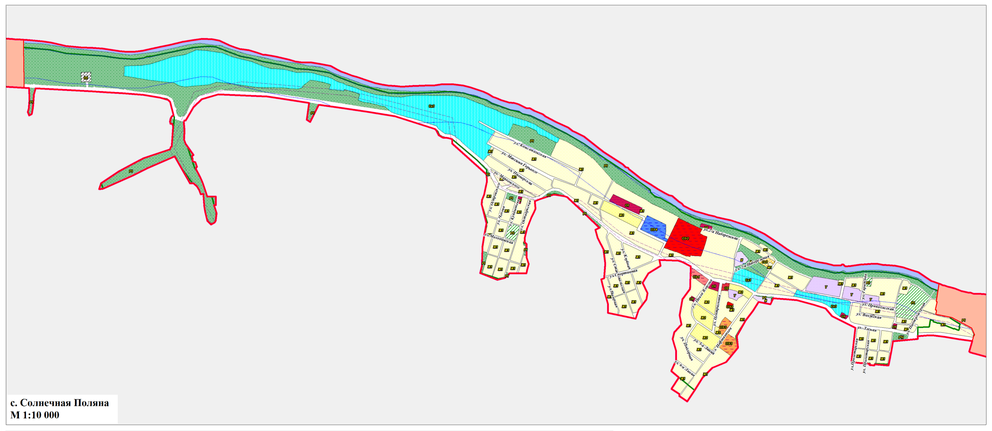

с. Солнечная Поляна
М 1:10 000

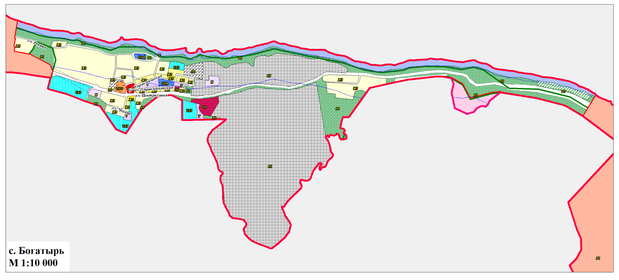

с. Богатырь
М 1:10 000

УСЛОВНЫЕ ОБОЗНАЧЕНИЯ

ГРАНИЦЫ

- Граница Городского округа Жигулевск
- Границы населенных пунктов
- Границы земель, покрытых поверхностными водами

ТЕРРИТОРИАЛЬНЫЕ ЗОНЫ

- Ж1 — Зона застройки индивидуальными жилыми домами
- Ж2 — Зона застройки малоэтажными жилыми домами смешанного типа
- Ж3 — Зона застройки среднеэтажными жилыми домами
- О1 — Зона делового, общественного и коммерческого назначения
- О2 — Зона размещения объектов социального и коммунально-бытового назначения
- О-Р-1 — Общественно-деловая зона специального вида - религиозное использование
- О-З-К — Общественно-деловая зона специального вида - здравоохранение
- О-З-З — Общественно-деловая зона специального вида - образование и просвещение
- О-С-4 — Общественно-деловая зона специального вида - спорт
- П1 — Производственная зона
- П2 — Коммунально-складская
- И — Зона инженерной инфраструктуры
- Т — Транспортной инфраструктуры
- Сх2 — Зона, занятая объектами сельскохозяйственного назначения
- Сх3 — Зона ведения дачного хозяйства, садоводства и огородничества
- Р1 — Зона озеленения общего пользования
- Р2 — Зона рекреационного назначения
- СО — Зона специального назначения, связанная с захоронениями

ТЕРРИТОРИИ, ДЛЯ КОТОРЫХ ГРАДОСТРОИТЕЛЬНЫЕ РЕГЛАМЕНТЫ НЕ УСТАНАВЛИВАЮТСЯ

- Земли особо охраняемых природных территорий
- Земли государственного водного фонда

ТЕРРИТОРИИ, ДЕЙСТВИЯ ГРАДОСТРОИТЕЛЬНЫХ РЕГЛАМЕНТОВ НА КОТОРЫЕ НЕ РАСПРОСТРАНЯЮТСЯ

- Территории общего пользования

ОСОБО ОХРАНЯЕМЫЕ ПРИРОДНЫЕ ТЕРРИТОРИИ

- Государственный природный национальный парк "Самарская Лука"
- Государственный природный биосферный заповедник им. И.И. Спрыгина

ОБЪЕКТЫ КУЛЬТУРНОГО НАСЛЕДИЯ

- Объект культурного наследия - история, архитектура и градостроительство
- Объект культурного наследия - археология

ЗОНЫ С ОСОБЫМИ УСЛОВИЯМИ ИСПОЛЬЗОВАНИЯ ТЕРРИТОРИЙ

- Границы охранных зон линейных объектов инженерной инфраструктуры
- Границы прибрежных защитных полос
- Границы водоохранных зон
- Зона затопления 1% паводком

ВЫПОЛНЕНИЕ ПРОЕКТНЫХ РАБОТ ПО ВНЕСЕНИЮ ИЗМЕНЕНИЙ В ПРАВИЛА ЗЕМЛЕПОЛЬЗОВАНИЯ И ЗАСТРОЙКИ ГОРОДСКОГО ОКРУГА ЖИГУЛЕВСК САМАРСКОЙ ОБЛАСТИ					ЦРО ЕИО ГИДРАВЛИКА
КАРТА (СХЕМА) ГРАДОСТРОИТЕЛЬНОГО ЗОНИРОВАНИЯ ГО ЖИГУЛЕВСК С. БАХИЛОВА ПОЛЯНА, С. ЗОЛЬНОЕ, С. ШИРЯЕВО, С. БОГАТЫРЬ, С. СОЛНЕЧНАЯ ПОЛЯНА. КАРТА (СХЕМА) ЗОН С ОСОБЫМИ УСЛОВИЯМИ ИСПОЛЬЗОВАНИЯ ТЕРРИТОРИЙ					
Масштаб	М 1:25 000	Директор	Попов А.Ю.		
Шифр проекта	1263-ЗП-ГП				
Дата				Подпись	Лист 2.2